



















Piano Territoriale Paesistico Regionale

Beni Paesaggistici

art. 134 co.1 lett. a), b) e c) D.lvo 42/04 - art. 22 L.R. 24/98

Individuazione degli immobili e delle aree di notevole interesse pubblico L. R. 37/83, art. 14 L.R. 24/98 - art. 134 co. 1 lett. a Divo 42/04 e art. 136 Divo 42/04				
VINCOLI DICHIARATIVI		ab058_001	lett. a) e b) beni singoli: naturali, geologici, ville, parchi e giardini	art. 136 Divo 42/04
		cd058_001	lett. c) e d) beni d'insieme: vaste località con valore estetico tradizionale, bellezze panoramiche	art. 136 Divo 42/04
		cdm058_001	lett. c) beni d'insieme: vaste località per zone di interesse archeologico	art. 136 Divo 42/04 art. 13 co. 3 lett. b L.R. 24/98
		058_001	proposte di: a) rettifica perimetro dei provvedimenti; b) applicazione articolo 143 co 5 lett. b D.lvo 42/04	art. 22 co.2bis L.R. 24/98 art. 143 D.lvo 42/04
		ab058_001	ml: riferimenti alla lettera dell' art. 136 e 142 del Divo 42/04 058: codice ISTAT della provincia 001: numero progressivo	

Riconoscimento delle aree tutelate per legge art. 134 co. 1 lett. b e art. 142 co. 1 Dlvo 42/04			
VINCOLI RICONOSCITI DI LEGGE		a) costa del mare	art. 5 L.R. 24/98
		b) costa dei laghi	art. 6 L.R. 24/98
		c) corsi delle acque pubbliche	art. 7 L.R. 24/98
		d) montagne sopra i 1200 metri (artt. 140 e 144 Dlvo 49/99 - L.R. 17/08/83 n.37)	art. 8 L.R. 24/98
		f) parchi e riserve naturali	art. 9 L.R. 24/98
		g) aree boscate n.b. le aree boscate percorse da incendi non sono rappresentate nel presente elaborato	art. 10 L.R. 24/98
		h) università agrarie e uso civico n.b. gli usi civici non sono integralmente rappresentati nel presente elaborato	art. 11 L.R. 24/98
		i) zone umide	art. 12 L.R. 24/98
		m) aree di interesse archeologico già individuate	art. 13 co 3 lett. a L.R. 24/98
		m) ambiti di interesse archeologico già individuati	art. 13 co 3 lett. a L.R. 24/98
		m) aree di interesse archeologico già individuate - beni puntuali con fascia di rispetto	art. 13 co 3 lett. a L.R. 24/98
		m) aree di interesse archeologico già individuate - beni lineari con fascia di rispetto	art. 13 co 3 lett. a L.R. 24/98
		001: numero progressivo	

VINCOLI RICOGNITIVI DI PIANO	taa_001	1) aree agricole identitarie delle campagna romana e delle bonifiche agrarie	art. 51 L.R. 38/99
	cs_001	2) insediamenti urbani storici e territori contermini compresi in una fascia della profondità di 150 metri	art. 59 e 60 L.R. 38/99 L.R. 27/2001
	tra_001	3) borghi identitari dell'architettura rurale	art. 31 bis 1 L.R. 24/98 L.R. 27/2001
	trp_001	3) beni singoli identitari dell'architettura rurale e relativa fascia di rispetto di 50 metri	art. 31 bis 1 L.R. 24/98 L.R. 27/2001
	tp_001	4) beni puntuali diffusi, testimonianza dei caratteri identitari archeologici e storici e relativa fascia di rispetto di 100 metri	art. 13 co.3 lett.a L.R. 24/98
	tl_001	5) beni lineari, testimonianza dei caratteri identitari archeologici e storici e relativa fascia di rispetto di 100 metri	art. 13 co.3 lett.a L.R. 24/98
	tc_001	5) canali delle bonifiche agrarie e relative sponde o piedi degli argini per una fascia di 150 metri ciascuno	L.R. 27/2001 e 7 L.R. 24/98
	tg_001	6) beni puntuali e lineari diffusi, testimonianza dei caratteri identitari vegetazionali, geomorfologici e carsico-pogeo con fascia di rispetto di 50 metri	L.R. 20/99
	sigla identificativa	t...: sigla della categoria del bene tipizzato 001: numero progressivo	

		aree urbanizzate del PTOR N.B. si intendono incluse le aree urbanizzate discendenti dall'accoglimento delle osservazioni di cui all'art.23 co1 LR 24/98	
		limiti comunali	